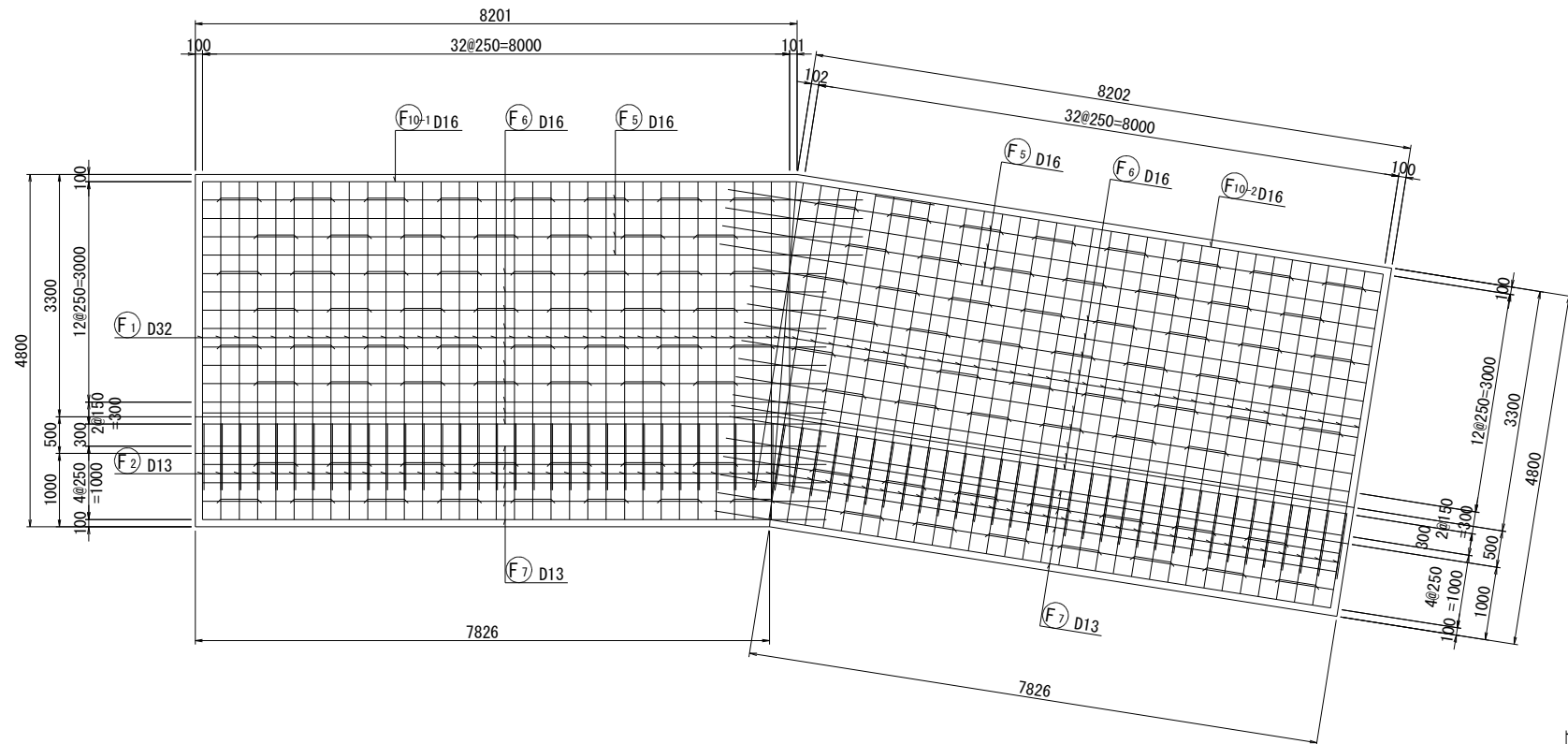
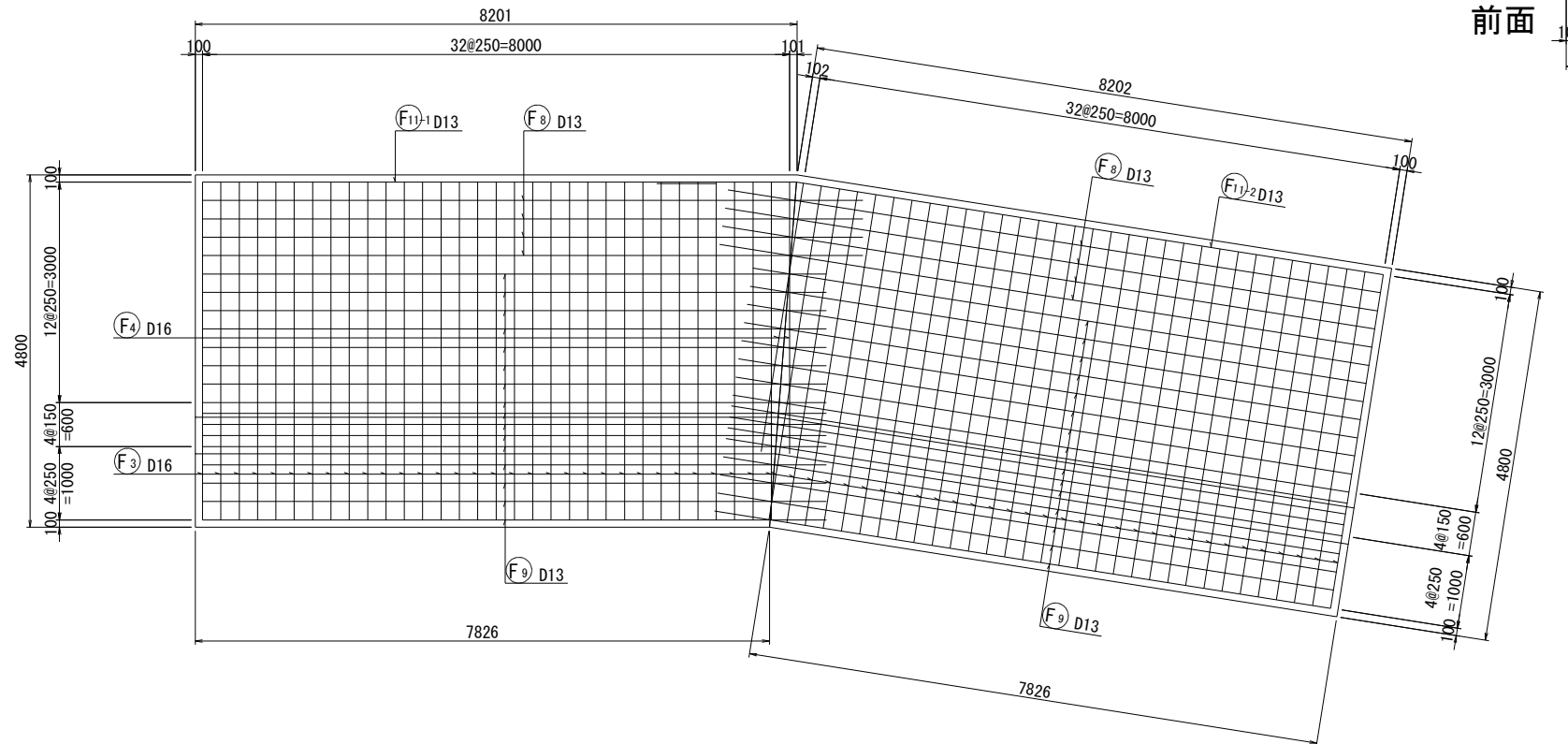


**S=1 : 50**  
**(1 : 100)**

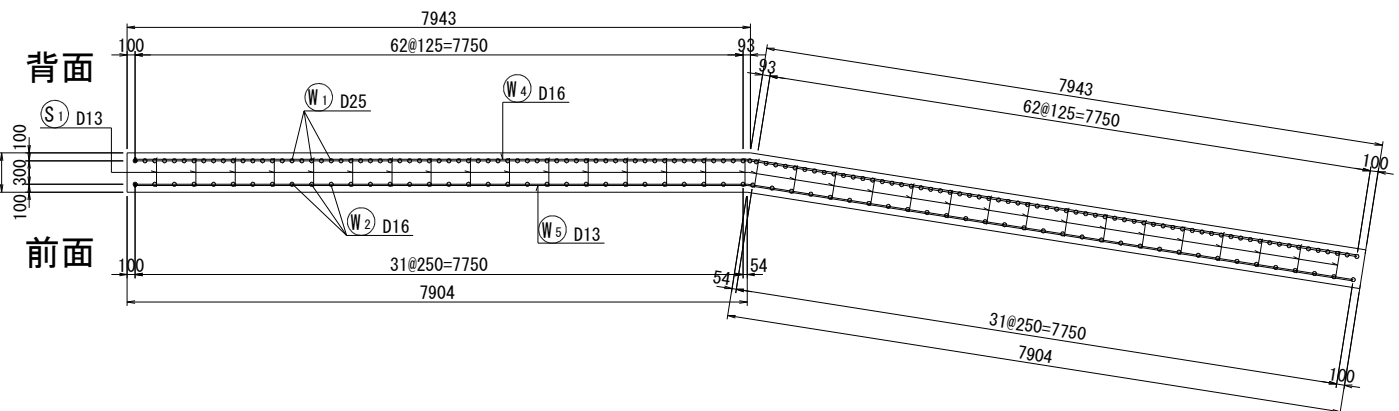
4 - 4



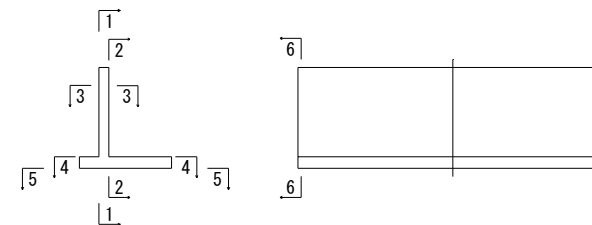
5 - 5



3 - 3



### 位置図



事業名	浜松都市計画事業 浜松中央北土地区画整理事業		
工事名	令和7年度 調整池築造工事(北側工区・その1)		
道路 橋梁	名		
工事箇所	浜松市 浜名区 道本 地内		
図名	調整池8ブロック配筋図(2)		
図面番号	全 30 枚ノ内 9	縮尺	S=1:50 (1:100)
設計課		設計月日	
浜松市浜北中央北土地区画整理組合			